










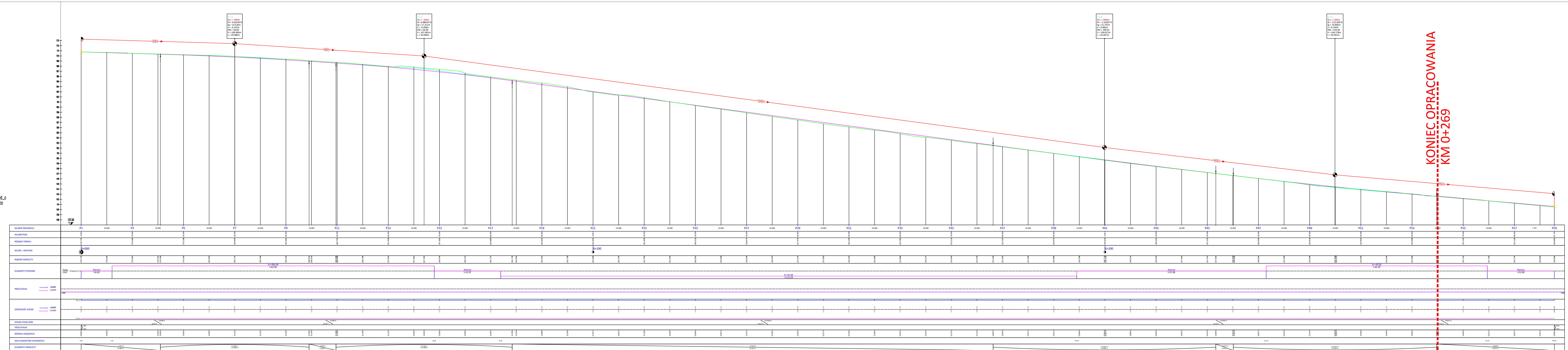
LEGENDA:

- | | |
|---|--|
|  | - Projektowana nawierzchnia drogi z mieszanki kruszywa C50/30 |
|  | - Projektowana nawierzchnia poboczny z mieszanki kruszywa C50/30 |
|  | - Projektowane rowy |
|  | - Projektowana krawędź drogi leśnej |
|  | - Projektowana krawędź poboczny |
|  | - Projektowane faszyny w rowach wzmocnione kamieniem polnym |
|  | - Granice działek |
|  | - Projektowane spadki |
|  | - Zakres opracowania |
| 2021 | - Działki, na których zlokalizowana jest inwestycja |

PROJEKT TECHNICZNY	BRANŻA DROGOWA	DATA OPRACOWANIA październik 2021 r.	SKALA RYSUNKU 1:500
NAZWA INWESTYCJI	REMONT DROGI LEŚNEJ NR 0056 W LEŚNICTWIE USTRONIE		
LOKALIZACJA INWESTYCJI	LEŚNICTWO USTRONIE, POWIAT GOŁDAPSKI, GMINA BANIE MAZURSKIE, DZIAŁKI NR 78 oraz 2077 OBRĘB 0013 ŚCIBORKI		
INWESTOR	SKARB PAŃSTWA PAŃSTWOWE GOSPODARSTWO LEŚNE LASY PAŃSTWOWE NADLEŚNICTWO CZERWONY DWÓR CZERWONY DWÓR 13, 19-411 ŚWIĘTAJNO		
TYTUŁ RYSUNKU	PROJEKT ZAGOSPODAROWANIA TERENU		NUMER RYSUNKU 1
PROJEKTANT mgr inż. Wojciech Rudzki	NUMER UPRAWNIEN WAM/0066/POOD/15		
ASYSTENT inż. Paweł Pięrkowski			
ASYSTENT mgr inż. Maciej Hołownia			

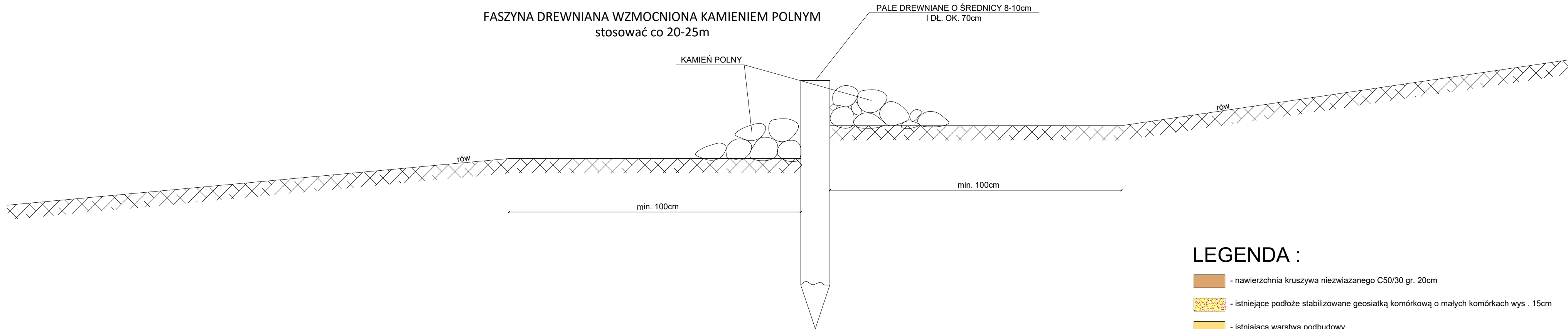
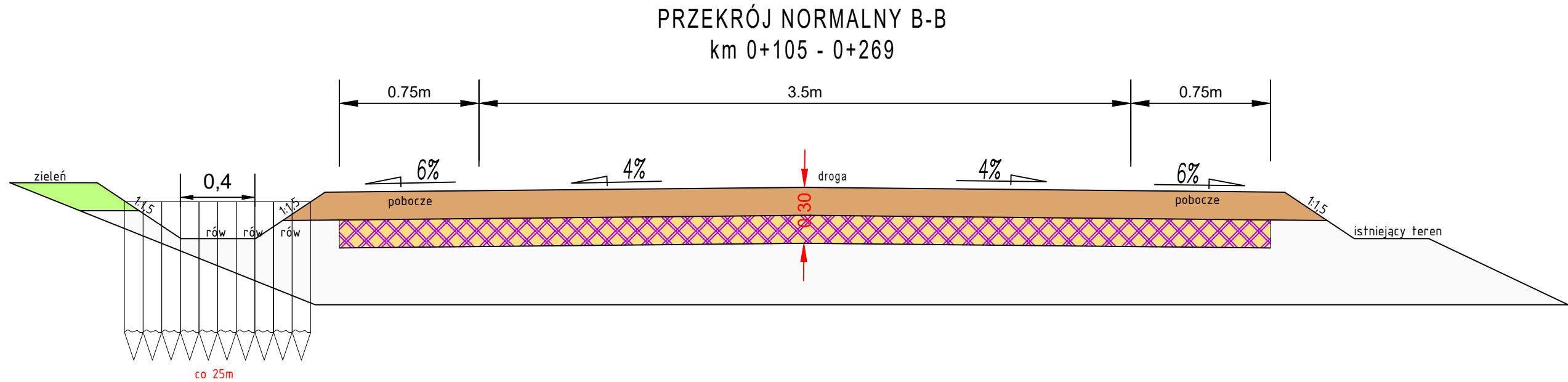
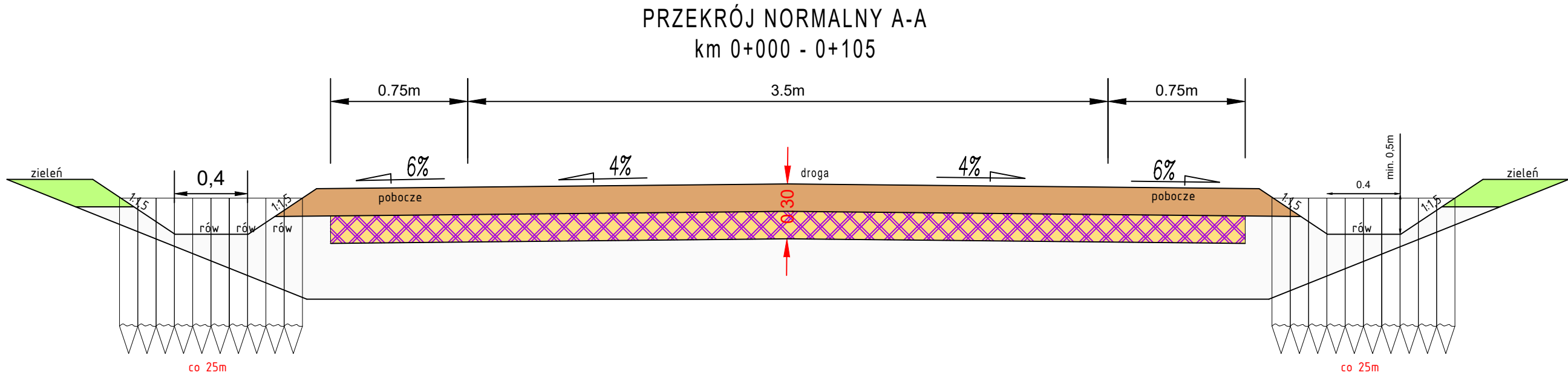


- LK_1
- LK_2
- LK_3
- LK_4
- LRO_1
- LRO_2
- LRO_3
- LRO_4
- LRO_7
- LRO_8
- LRO_10
- LRO_21



KONIEC OPRACOWANIA
KM 0+269

PROJEKT TECHNICZNY	BRANŻA DROGOWA	DATA OPRACOWANIA październik 2021 r.	SKALA RYSUNKU 1:500
NAZWA INWESTYCJI	REMONT DROGI LEŚNEJ NR 0056 W LEŚNICTWIE USTRONIE		
LOKALIZACJA INWESTYCJI	LEŚNICTWO USTRONIE, POWIAT GOLDAPSKI, GMINA BANIE MAZURSKIE, DZIAŁKI NR 78 oraz 2077 OBRĘB 0013 ŚCIBORKI		
INWESTOR	SKARB PAŃSTWA PAŃSTWOWE GOSPODARSTWO LEŚNE LASY PAŃSTWOWE WŁADNICTWO CZERWONY DWÓR CZERWONY DWÓR 13, 19-411 ŚWIETAJNO		
TYTUŁ RYSUNKU	PROFIL PODŁUŻNY		NUMER RYSUNKU 2
PROJEKTANT mgr inż. Wojciech Rudzki	NUMER LOPRAWNIENI WAM/0066/POD/15		
ASYSTENT inż. Paweł Pierkowski			
ASYSTENT mgr inż. Maciej Hołownia			



LEGENDA :

- nawierzchnia kruszywa niezwiązanego C50/30 gr. 20cm
- istniejące podłoże stabilizowane geosiatką komórkową o małych komórkach wys . 15cm
- istniająca warstwa podbudowy
- istniejące podłoże gruntowe

PROJEKT TECHNICZNY	BRANŻA DROGOWA	DATA OPRACOWANIA październik 2021 r.	SKALA RYSUNKU 1:10/25
NAZWA INWESTYCJI	REMONT DROGI LEŚNEJ NR 0056 W LEŚNICTWIE USTRONIE		
LOKALIZACJA INWESTYCJI	LEŚNICTWO USTRONIE, POWIAT GOŁDAPSKI, GMINA BANIE MAZURSKIE, DZIAŁKI NR 78 oraz 2077 OBRĘB 0013 ŚCIBORKI		
INWESTOR	SKARB PAŃSTWA PAŃSTWOWE GOSPODARSTWO LEŚNE LASY PAŃSTWOWE NADLEŚNICTWO CZERWONY DWÓR CZERWONY DWÓR 13, 19-411 ŚWIĘTAJNO		
TYTUŁ RYSUNKU	PRZĘKRÓJ NORMALNY		NUMER RYSUNKU 3
PROJEKTANT mgr inż. Wojciech Rudzki	NUMER UPRAWNIENI WAM/0066/POOD/15		
ASYSTENT inż. Paweł Pierkowski			
ASYSTENT mgr inż. Maciej Hołownia			